

Karte 409

Anmelden

Öffentliche Verkehrsmittel

...und jetzt wird's asiatisch

stanbul

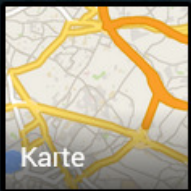
Topkapı Sarayı Müzesi

Üsküdar

Ümraniye

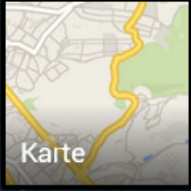
Kadıköy

Google



Karte 410

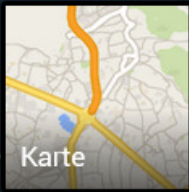
Anmelden



Karte 411

Öffentliche Verkehrsmittel, Routenplaner

An der Metro-Station Kartal wartete das Hinayana zweimal auf mich, einmal kam ich von Westen, einmal von Osten.



[Search bar]

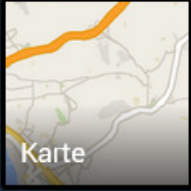
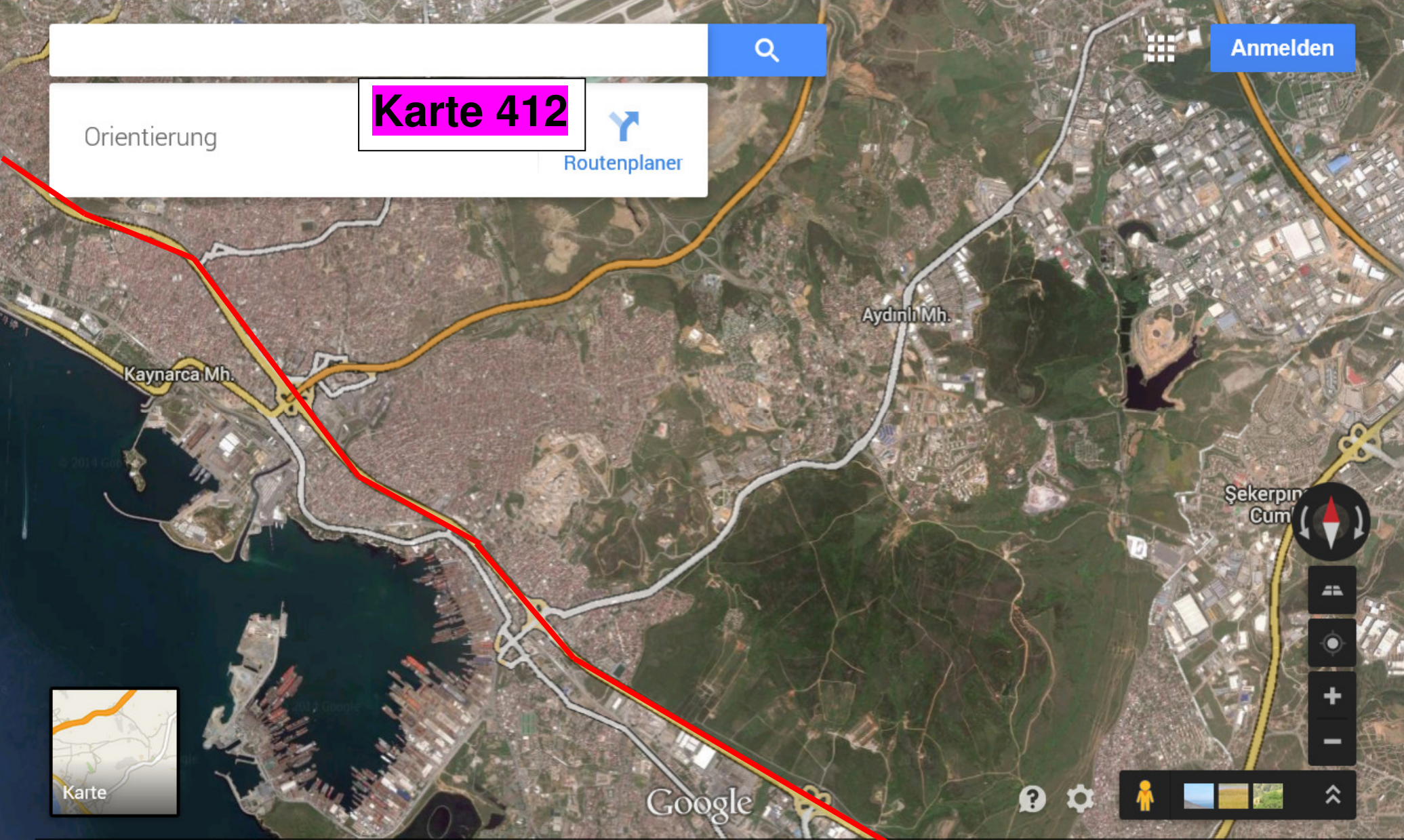


Anmelden

Orientierung

Karte 412

Routenplaner



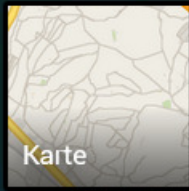
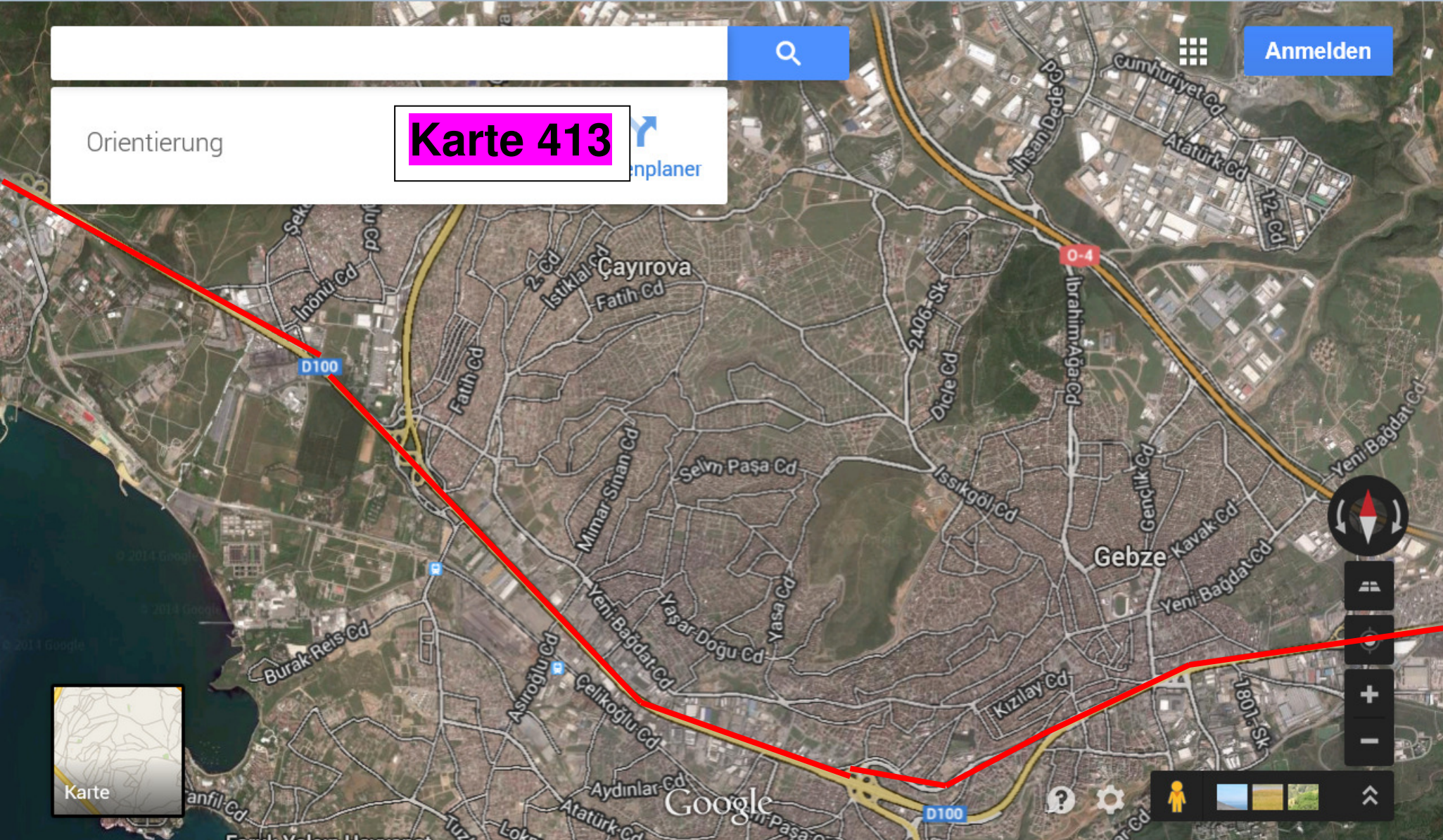
Search bar with magnifying glass icon

Anmelden

Orientierung

Karte 413

planer

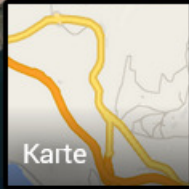
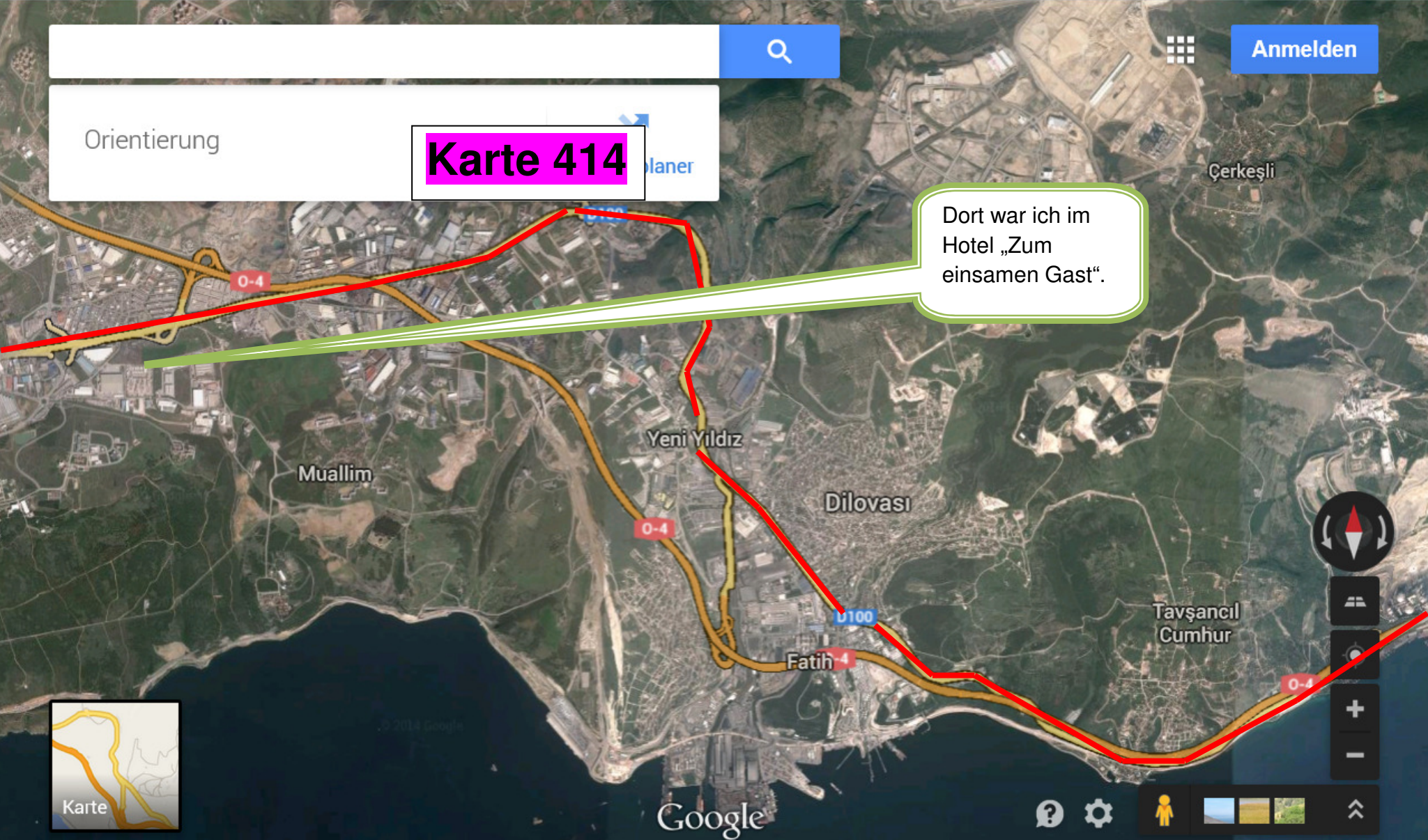


[Search bar]

Anmelden

Orientierung **Karte 414** [arrow icon]

Dort war ich im Hotel „Zum einsamen Gast“.



Search bar

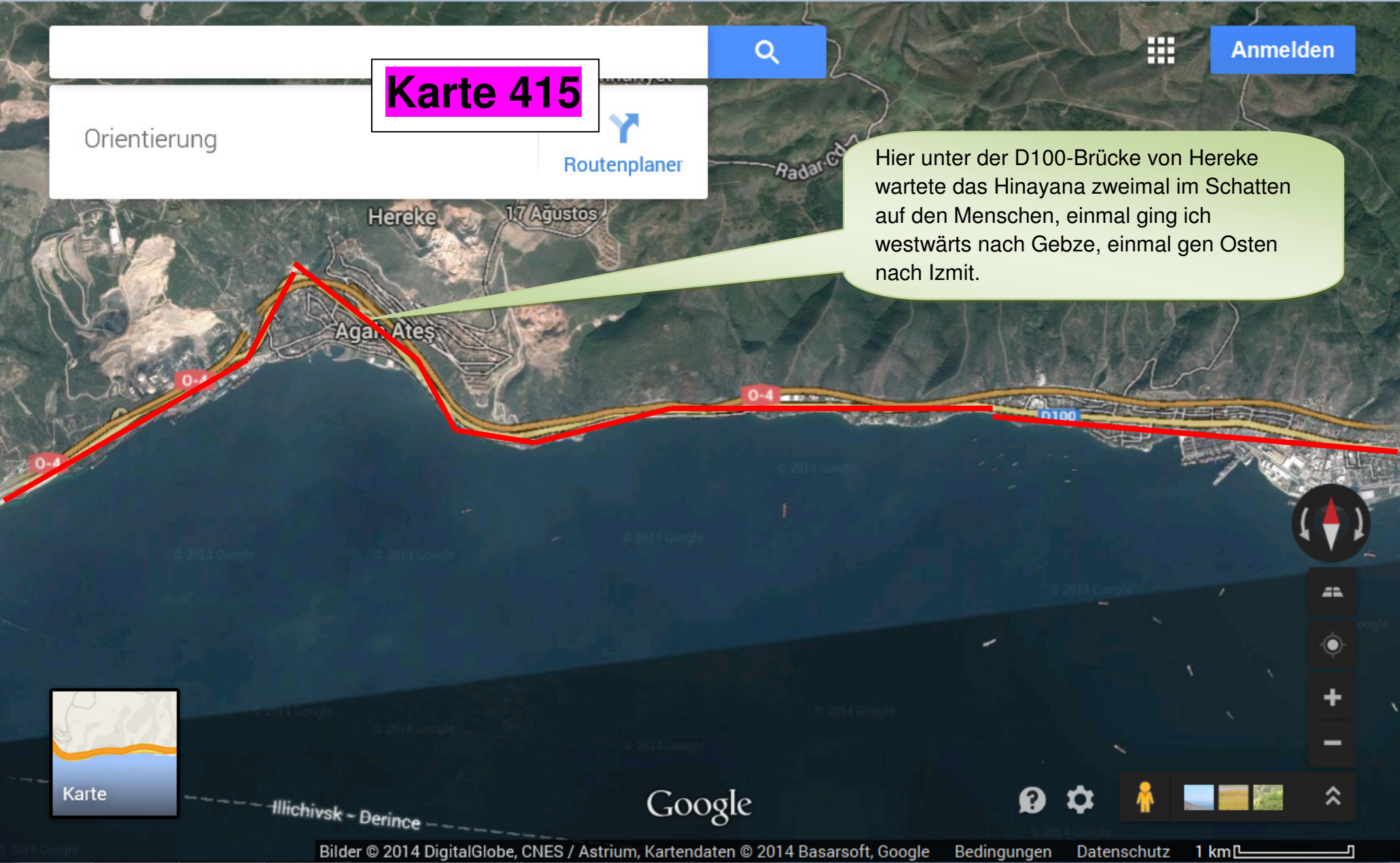
Karte 415

Orientierung

Routenplaner

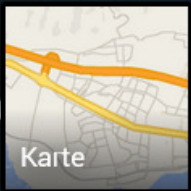
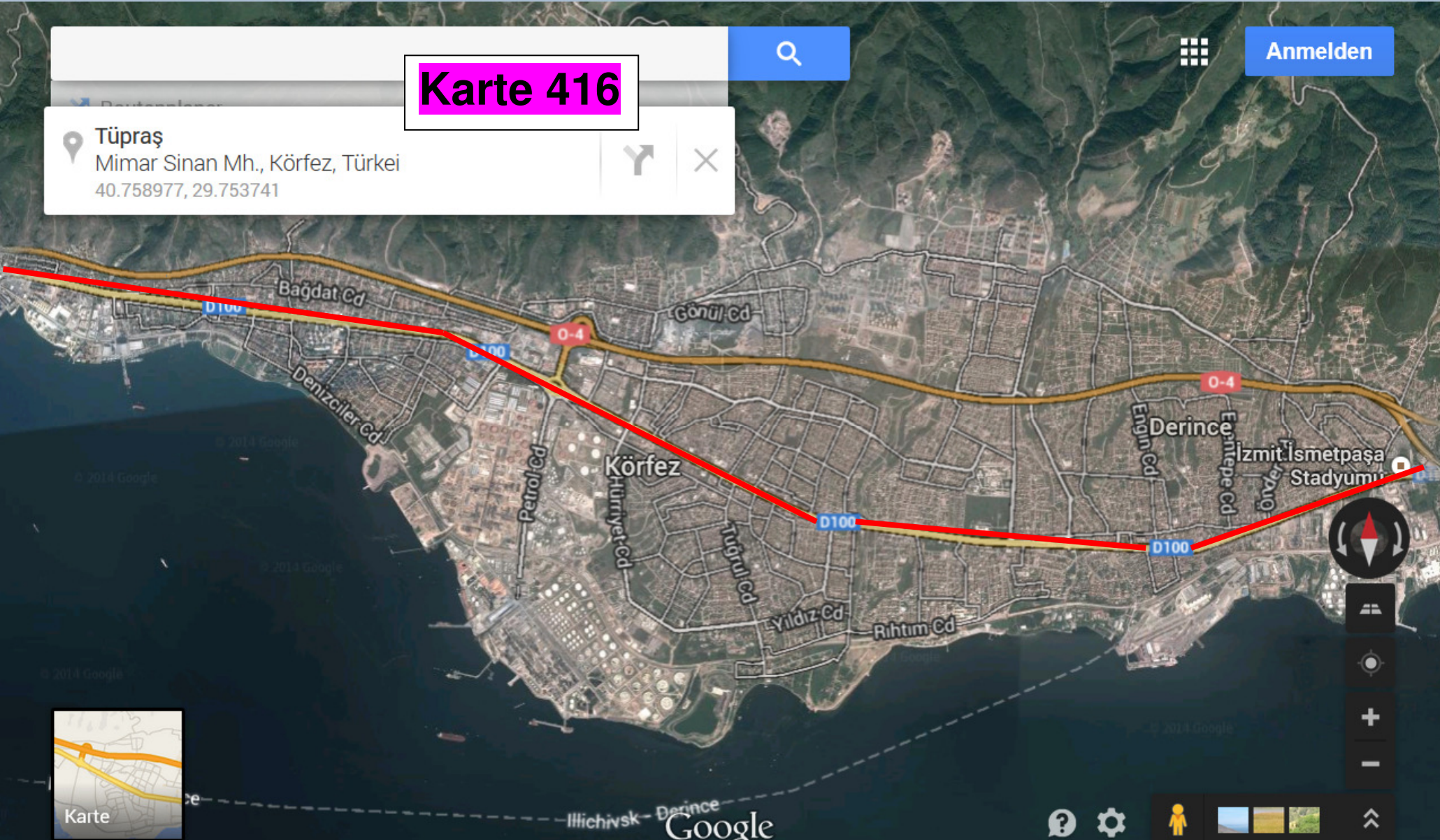
Anmelden

Hier unter der D100-Brücke von Hereke wartete das Hinayana zweimal im Schatten auf den Menschen, einmal ging ich westwärts nach Gebze, einmal gen Osten nach Izmit.



Karte 416

Tüpraş
 Mimar Sinan Mh., Körfez, Türkei
 40.758977, 29.753741

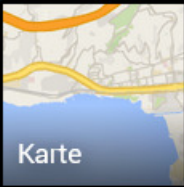


Karte 417

Anmelden

Routenplaner

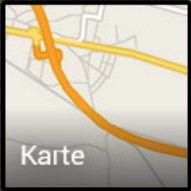
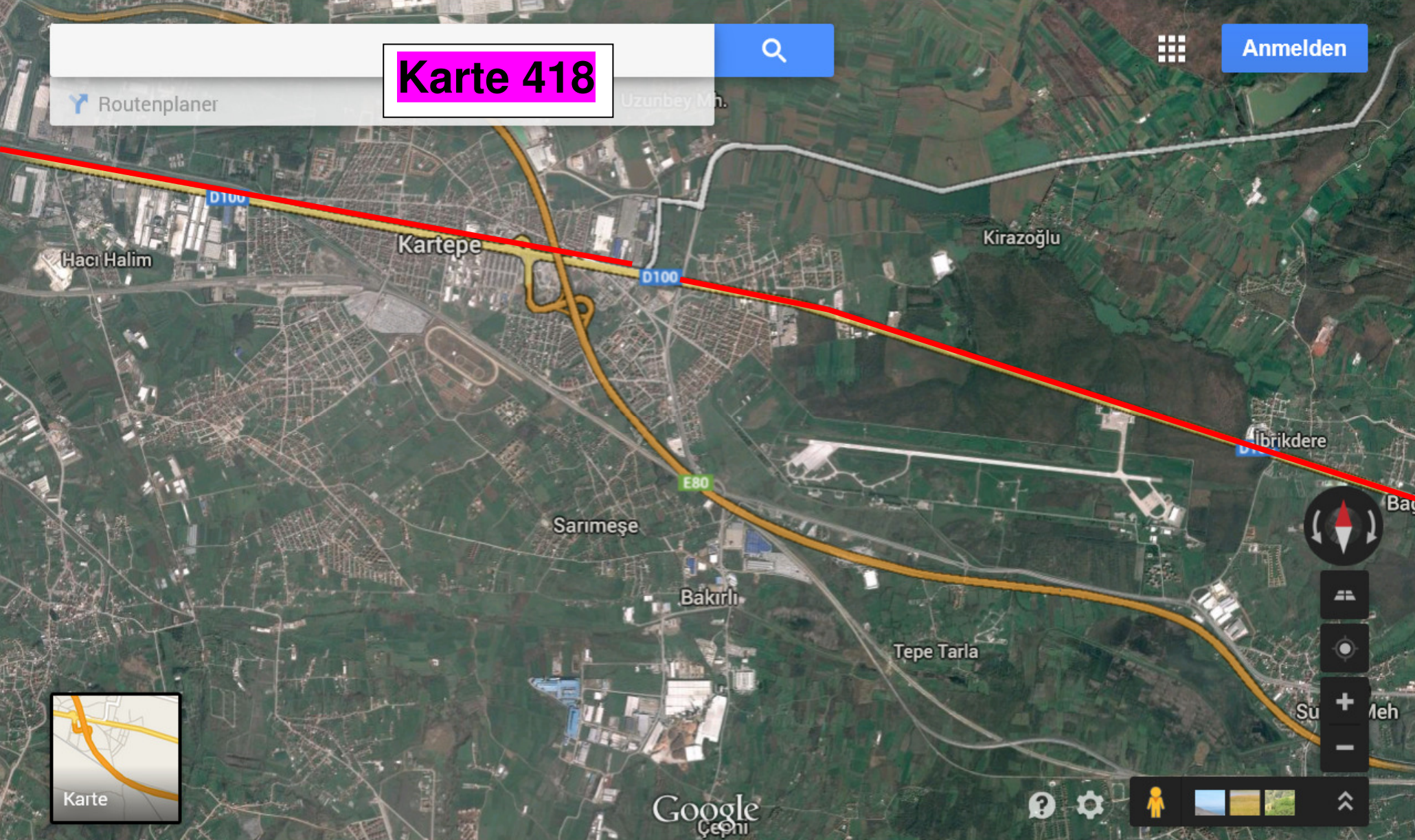
Hier fand ich einen Bus nach Hereke zum Hinayana



Google

Routenplaner **Karte 418** Uzunbey Mh.

Anmelden



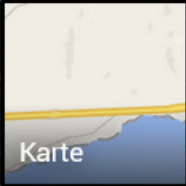
Google Çeşni

Karte 419

Routenplaner

Anmelden

An der Bushaltestelle von Bagdat war wieder so ein Ort, an dem das Hinayana zweimal auf den Pilger wartete, einmal als ich aus Izmit kam und einmal bei meinem Weiterweg nach Sakarya.



Karte 420

Anmelden

Routenplaner

Im Oba-Hotel von Sakarya hatte ich fünf Nächte lang mein Standquartier, das Hinayana war in einer Tiefgarage untergekommen.

