


Karte 285



Das Hotel Montana war mein Quartier.

Karte

Fotos

500 m
2000 ft

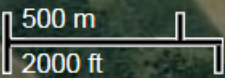
Karte 286



Karte

Fotos

Es ging einmal mehr die Fernverkehrsstraße N 1 entlang.



KRAPCHENE
(КРАПЧЕНЕ)

TRIFONOVO
(ТРИФОНОВО)



Karte 287

(ТРИФОНОВО)

E75

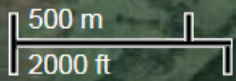
E79

E77



Karte

Fotos



Karte 288

Karte

Fotos

SUMER
(CYMEP)

1621

1621

1621

E71

500 m
2000 ft



Karte 289

In Kravoder endete die 97. Tagesetappe.

Karte

Fotos

БОТУНЯ
(БОТУНЯ)

ГЛАВАЦИ
(ГЛАВАЦИ)

КРАВОДЕР
(КРАВОДЕР)

500 m
2000 ft





Karte 290

Das war mal ein schöner Pfad!





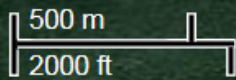
Karte 291

Es ist nicht so eben, wie es auf der Karte aussieht!



Karte 292

In Vraza war mein Domizil das Hotel Rade 1, das nicht auf Vegetarier eingestellt ist.





Karte 293

... und täglich ruft die N 1

500 m
2000 ft



Karte 294

Die frühere N 1 ist wesentlich besser zum Wandern geeignet!

RUSKA
BELA
(РУСКА
БЕЛА)

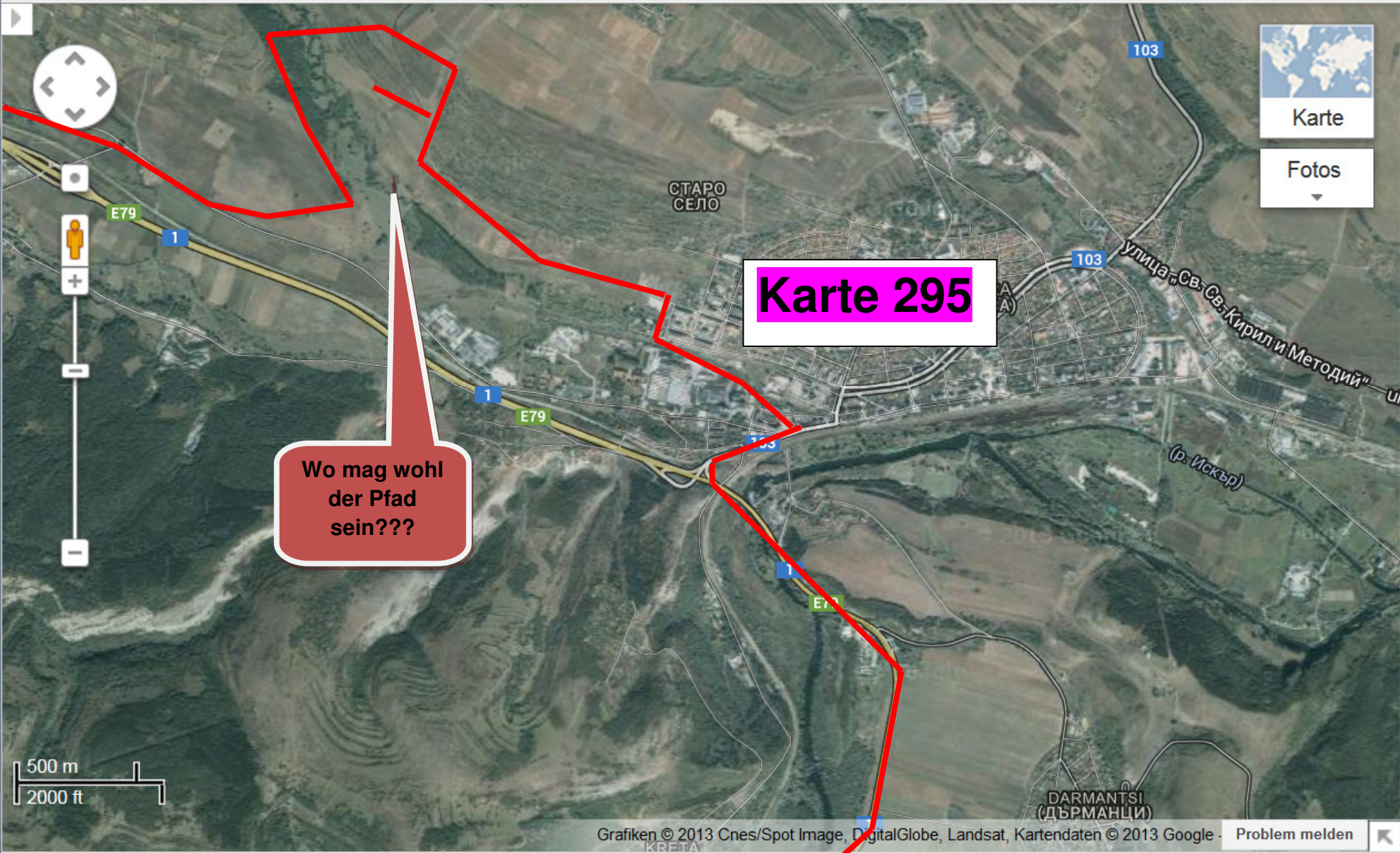
MORAVITSA
(МОРАВИЦА)

ПАВОЛЧЕ
(ПАВОЛЧЕ)

1004

500 m

2000 ft



Karte 295


Wo mag wohl der Pfad sein???

Karte 296

Ende der 99. Etappe.

Miserabel zu fahren, aber ideal zum Wandern, die Schlaglochstrecke N 161





Karte 297

Herrlich, wenn einmal parallel zur N1 eine alternative Strecke verläuft.

500 m
2000 ft

ТИРЧЕНИЦА (ТИПЧЕНИЦА)

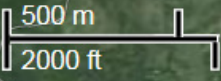


Hier geht es übrigens ganz schön durch die Berge.

Karte 298



Karte
Fotos



Ромъния



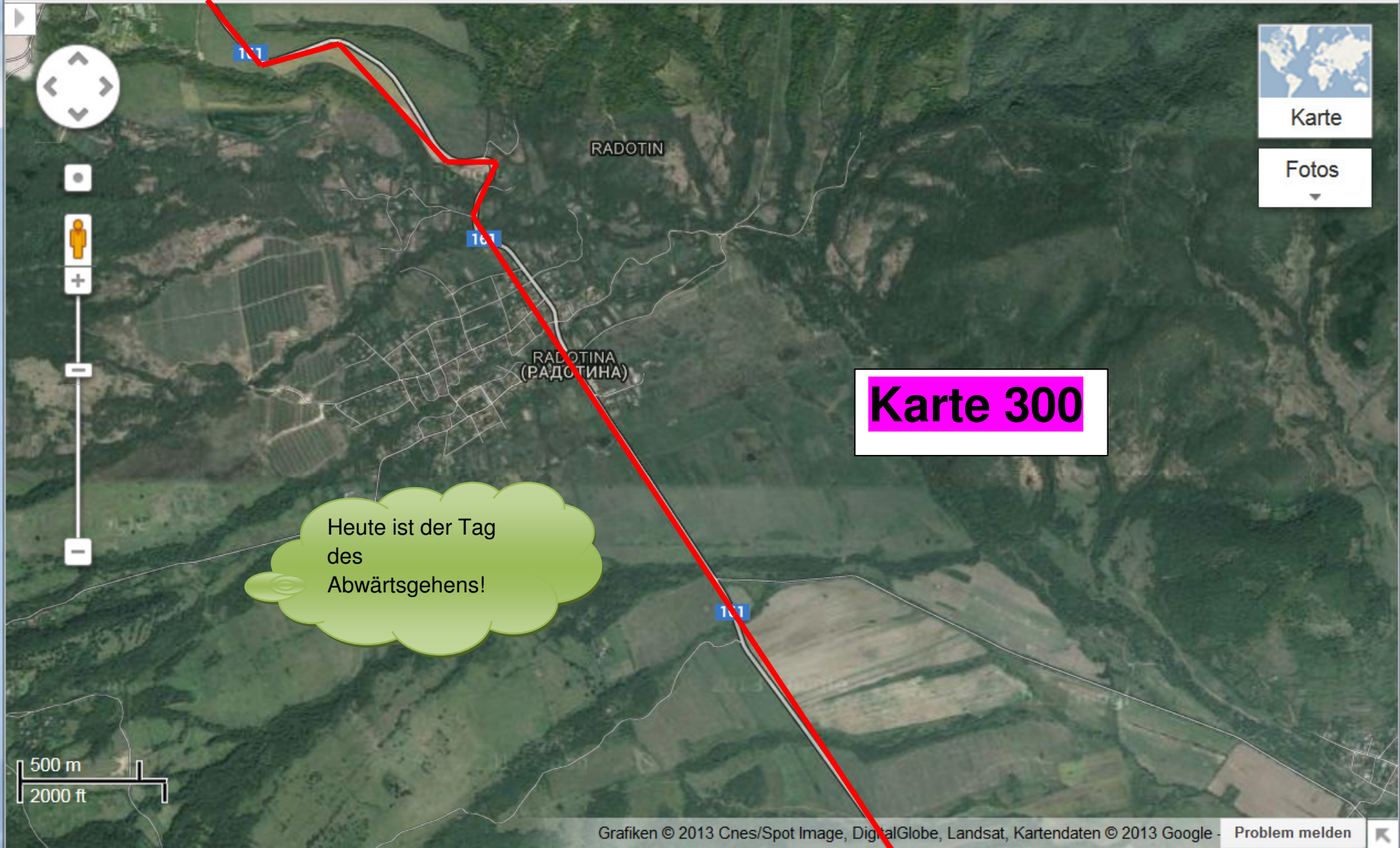
JUBILÄUM!!!

Die 100. Etappe ist in Raschkovo geschafft.

Karte 299

RASHKOVO
(PASHKOBO)

500 m
2000 ft



Karte 300

Heute ist der Tag
des
Abwärtsgehens!

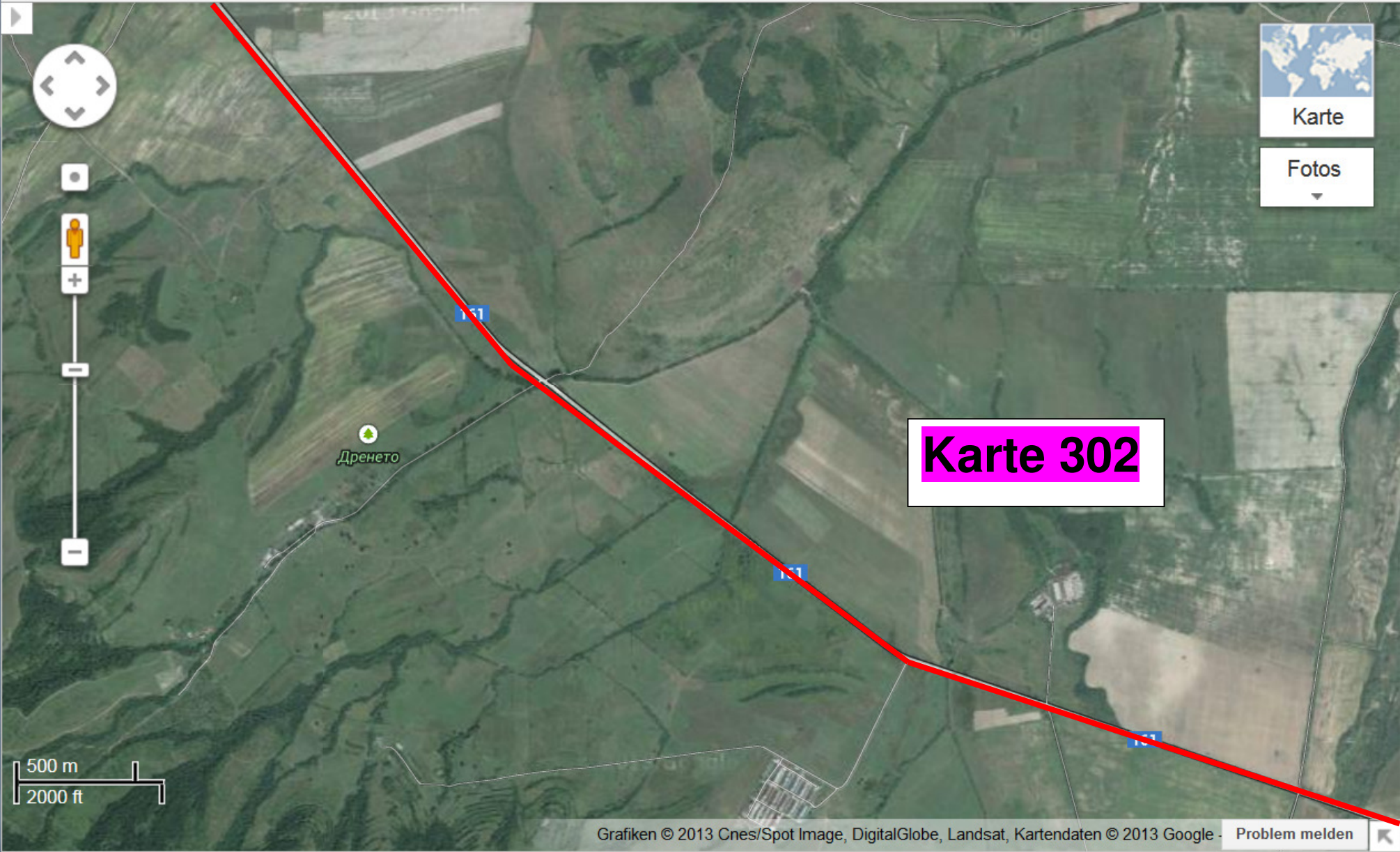
500 m
2000 ft

Abwärtsgehens!



Karte 301

Die Stelle meines bislang heftigsten Sturzes.



Karte 302



Karte

Fotos

Karte 303

Hier im Herzen der Stadt, im Hotel Botevgrad erholte sich der Mensch mit schmerzenden Gliedern.

VRACHESH (ВРАЧЕШ)

500 m
2000 ft